



Emmendingen

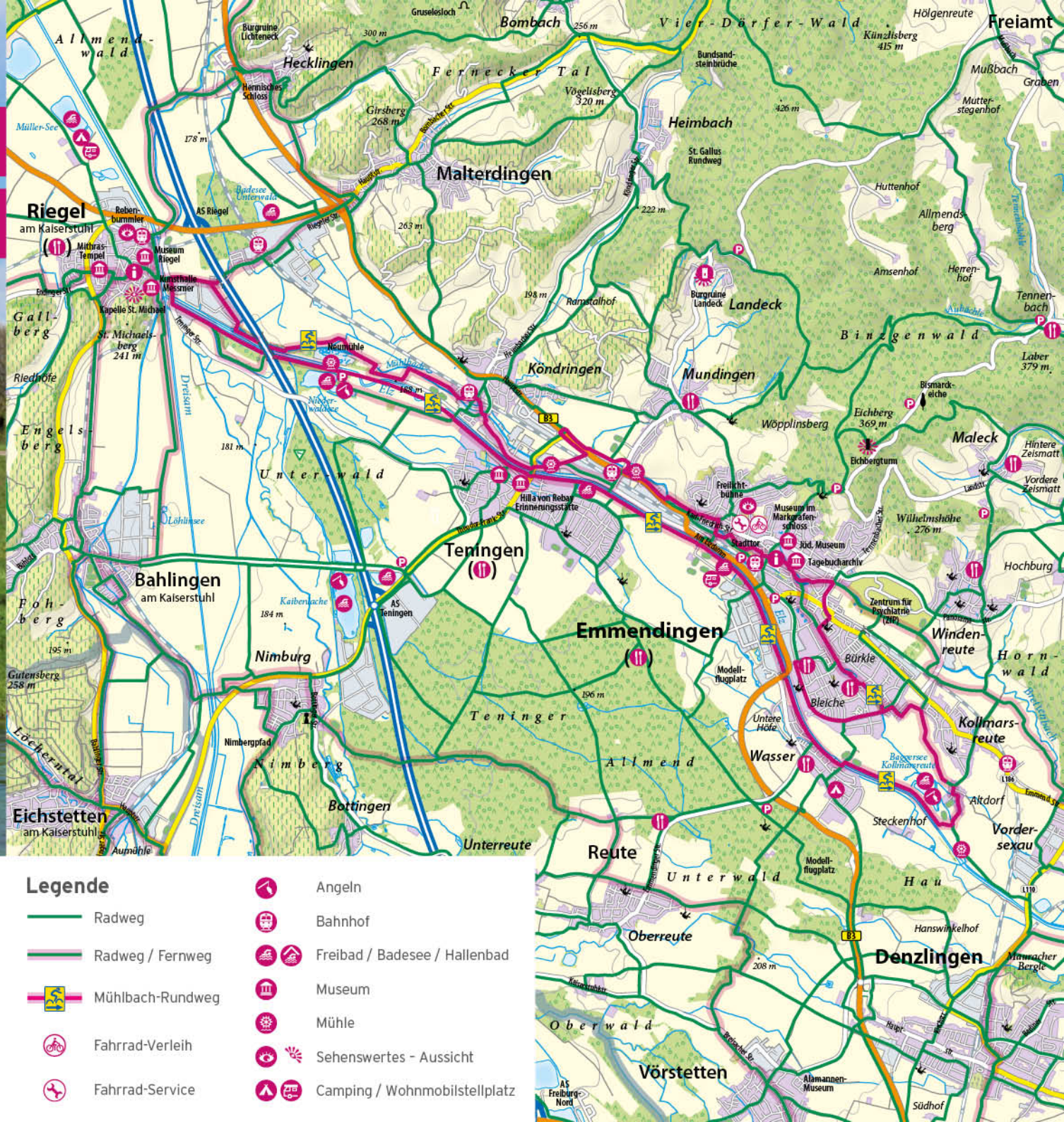
Teningen | Riegel

Mühlbach-Rundweg












entdecken

erleben

wohlfühlen



Legende

-  Radweg
-  Radweg / Fernweg
-  Mühlbach-Rundweg
-  Fahrrad-Verleih
-  Fahrrad-Service
-  Angeln
-  Bahnhof
-  Freibad / Badesee / Hallenbad
-  Museum
-  Mühle
-  Sehenswertes - Aussicht
-  Camping / Wohnmobilstellplatz





STRECKE
38 KM

HÖHENMETER
100 HM

DAUER
3:00 H

SCHWIERIGKEIT
MITTEL



START/ZIEL KOLLMARSREUTE



HIGHLIGHTS ALTSTADT EMMENDINGEN, RITUALBAD

Der Mühlbach-Radweg ist ein gut befestigter Rundweg entlang des Mühlbachs zwischen Emmendingen und Riegel. Die gelben Schilder mit blauer Beschriftung weisen Ihnen auf der gesamten Strecke den Weg. Wer den Mühlbach von der Entstehung bis zu seinem Ende „erfahren“ möchte, beginnt die Tour am Kollmarsreuter Wehr, bei der ersten von insgesamt 15 Tafeln mit interessanten Informationen über die auf dem Weg liegenden Mühlen, Kraftwerke und Sehenswürdigkeiten.



TIPP: Der Rundweg ermöglicht es, an beliebiger Stelle einzusteigen und lässt sich gut mit der Bahn kombinieren. Verbindungen mit Fahrradtransport bieten die Bahnhöfe Kollmarsreute, Emmendingen, Teningen-Mundingen und Riegel.



Quer durch Emmendingen

Etwa 20 Minuten nach dem Start am Kollmarsreuter Wehr erreichen Sie „Oskars Wasserrad“ und damit die verkehrsberuhigte Innenstadt von Emmendingen.

Der Weg führt über den Marktplatz, durch die historische Altstadt mit Fußgängerzone, vorbei am Rathaus in den Goethe-Park. Hier treffen Sie auch wieder auf den Mühlbach, auf dessen linker Seite Sie in Richtung Teningen weiter radeln.

TIPP: Nehmen Sie sich ein wenig Zeit für ein leckeres Eis oder ein erfrischendes Getränk in einem der Straßencafés. Vielleicht wollen Sie auch das kleine Jüdische Museum am Schlossplatz mit dem vom Grundwasser unter dem Mühlbach gespeisten Ritualbad (Mikwe) besuchen (geöffnet mittwochs und sonntags von 14 bis 17 Uhr).

Vorbei an Köndringens Industrie

Auf der Bundesstraße in Richtung Teningen erreichen Sie das Wasserkraftwerk Mundinger Mühle. Unmittelbar dahinter sind die freigelegten und restaurierten Anlagen der historischen Mühle zu besichtigen.

TIPP: Der flachgelegte Mühlstein ist ein passender Tisch für ein Radfahrer-Vesper.

Gestärkt geht es nun weiter durch Köndringen, vorbei am „Schliffibach“, dem Kraftwerk Kreuz und dem Sägewerk Hassler, wo sich weitere Infotafeln befinden. Sie verlassen den Ort und fahren auf einem Feldweg bis zur Neumühle und von dort weiter in Richtung Riegel.

Riegel in Sicht

Durch das Riegeler Industriegebiet führt der Weg nach Riegel, wo Elz, Glotter und Dreisam zusammenfließen und bis auf die Alte Elz im Leopoldskanal gebündelt werden.

TIPP: Im historischen Riegel sollte man sich eine Rast in einem der Biergärten gönnen und einen Blick auf die Reste des Mithras-Tempels werfen, während die Kinder sich auf einem Spielplatz vergnügen. Auch ein Besuch in der Kunsthalle Messmer lohnt sich.

Der Rückweg verläuft auf dem in Fließrichtung linksseitigen Elzdamm zurück nach Emmendingen.

TIPP: Auf dem Rückweg liegt zwischen Riegel und Teningen der Niederwaldsee, eine gute Gelegenheit, sich in

den heißen Sommermonaten abzukühlen. Dies ist übrigens auch im Freizeitbad Teningen oder im Freibad über der Elz in Emmendingen möglich.

Mit freundlicher Unterstützung von



Fahrrad & E-Bike Zentrum

Viermal in der Region:
Freiburg | Emmendingen
Waldkirch | Teningen

www.hotbike-shop.de



Emmendingen
Karl-Friedrich-Str. 14
Telefon 07641 - 8895

www.tourismus.emmendingen.de

Tourist-Information Emmendingen
Im Bahnhofsgebäude
Bahnhofstraße 8
79312 Emmendingen
Tel. +49 7641 19433
touristinfo@emmendingen.de