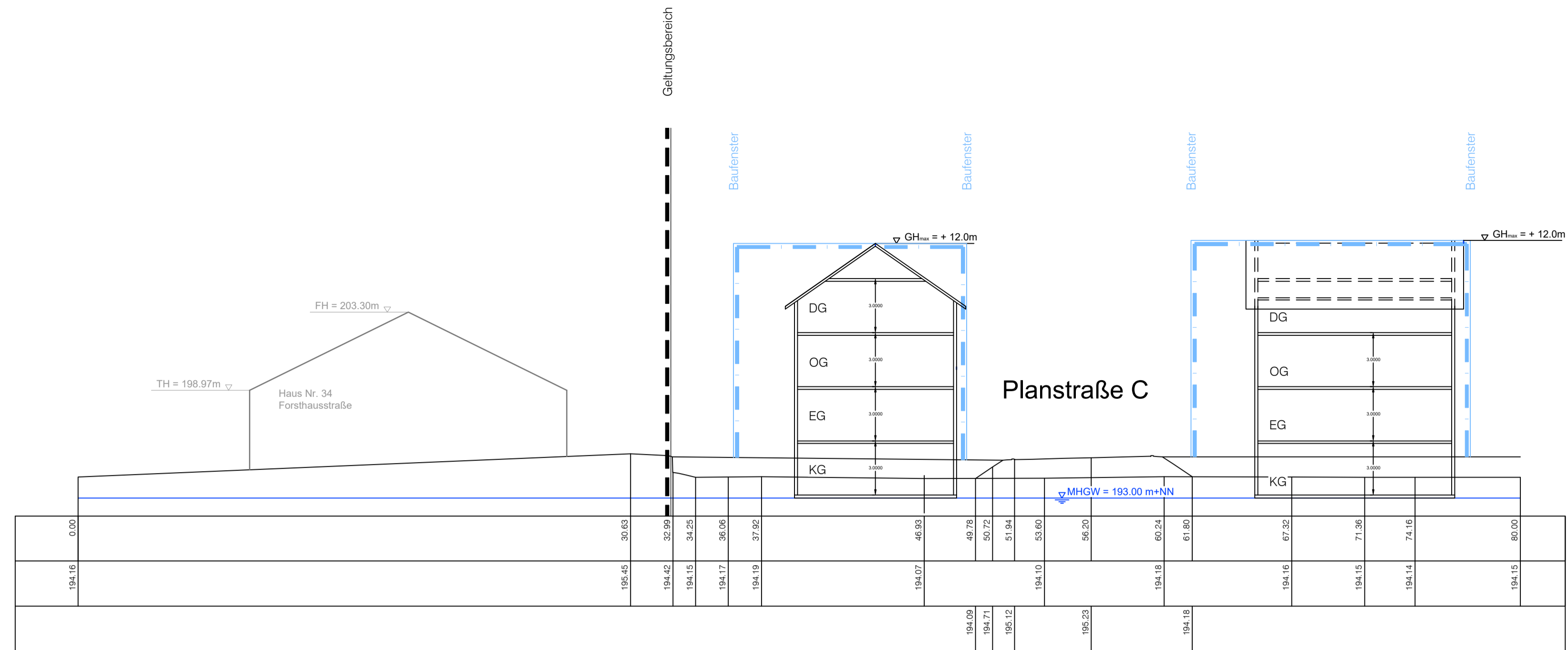


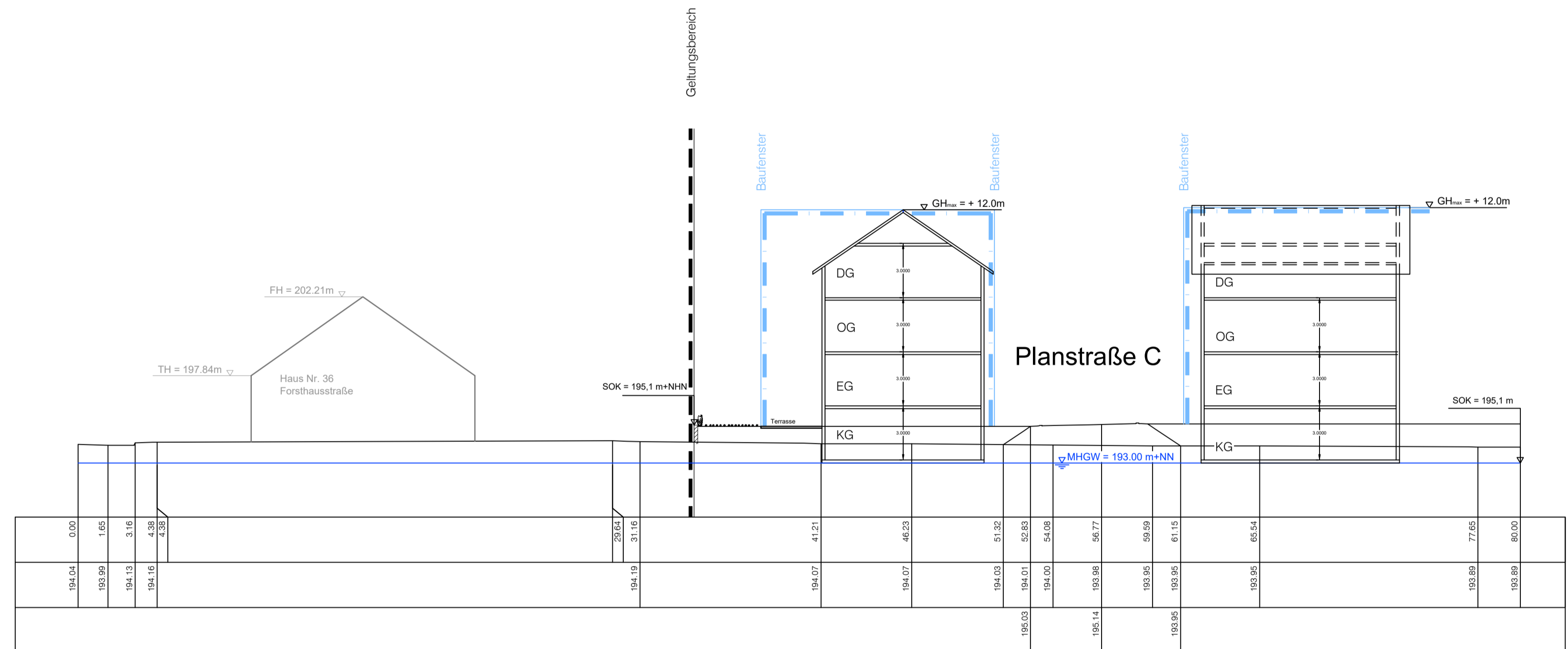
Schnitt 1
M = 1:200
Überhöhung = 1.0
192.00 m+NN

Stationierung	[m]
Höhe DGM-Bestand\$	[m + NN]
Höhe DGM-Planung\$	[m + NN]



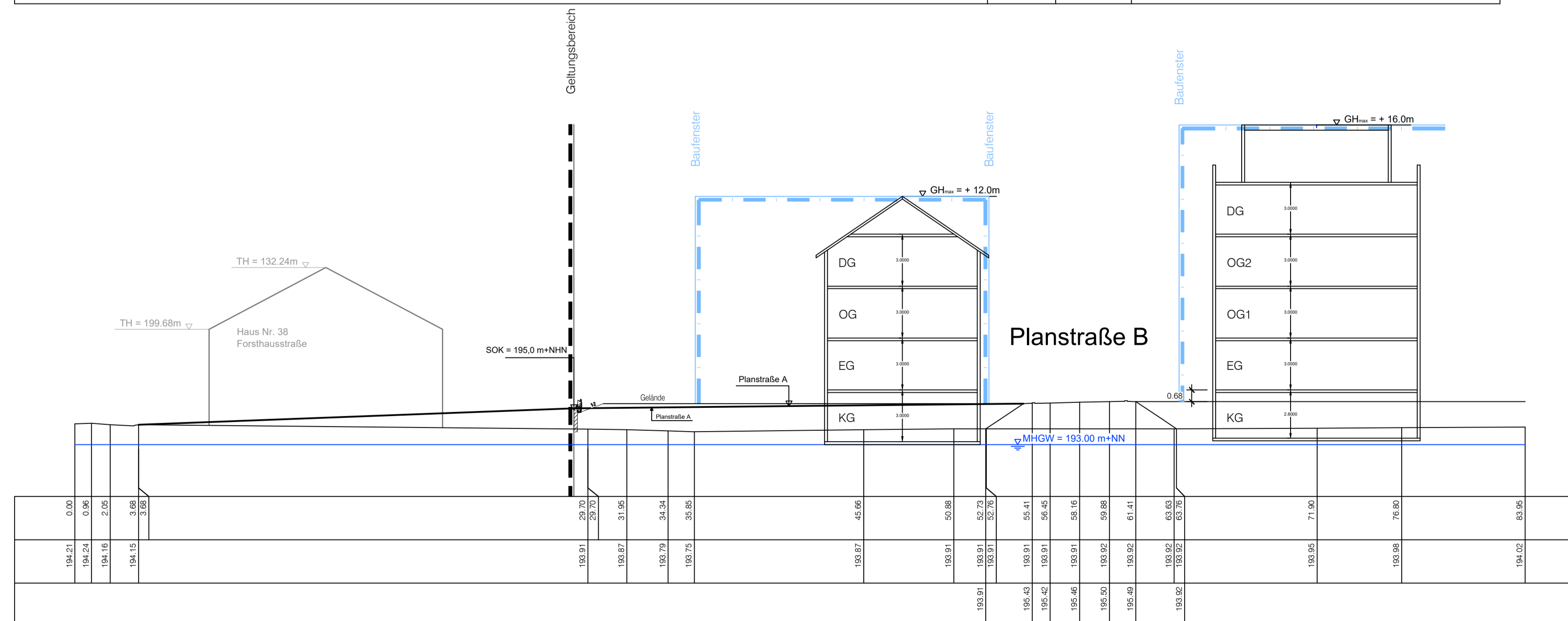
Schnitt 2
M = 1:200
Überhöhung = 1.0
190.00 m+NN

Stationierung	[m]
Höhe DGM-Bestand\$	[m + NN]
Höhe DGM-Planung\$	[m + NN]



Schnitt 3
M = 1:200
Überhöhung = 1.0
190.00 m+NN

Stationierung	[m]
Höhe DGM-Bestand\$	[m + NN]
Höhe DGM-Planung\$	[m + NN]



STAND: 22.04.2024

ANLAGE NR. 4.1



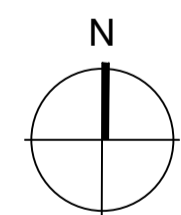
Gemeinde Teningen

Landkreis Emmendingen


Bebauungspaln
und örtliche Bauvorschriften

"Gereut, 1. Änderung"

GELÄNDESCHNITTE 1+2+3



M 1:200



PROJEKT	2023 334
BEARB.	Kernler
GEZ.	Ludwig
DATUM	

PLANVERFASSER
77886 Lauf ☎ 07841/703-0

