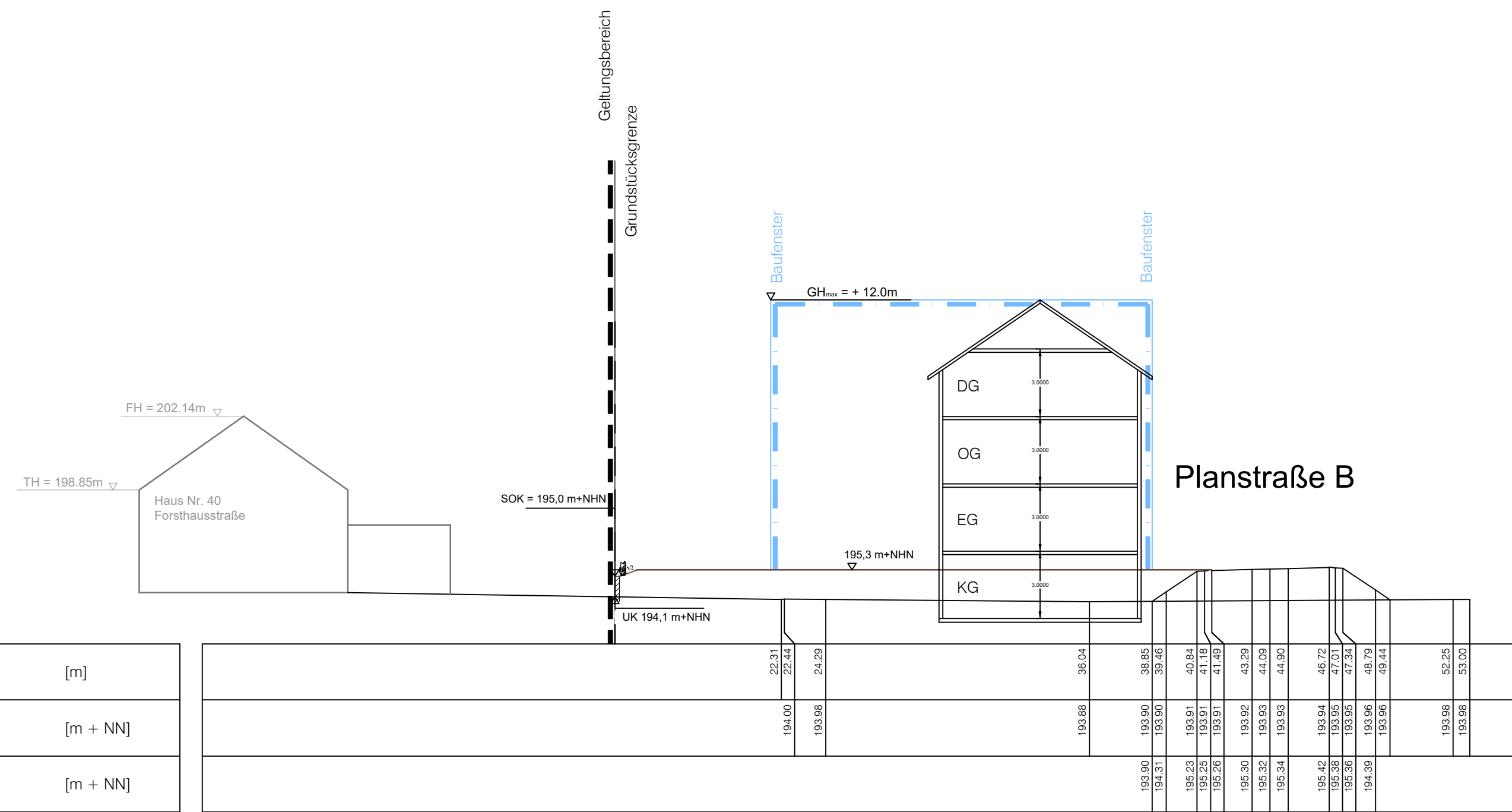


Schnitt 7
 M = 1:200
 Überhöhung = 1.0
 192.00 m+NN

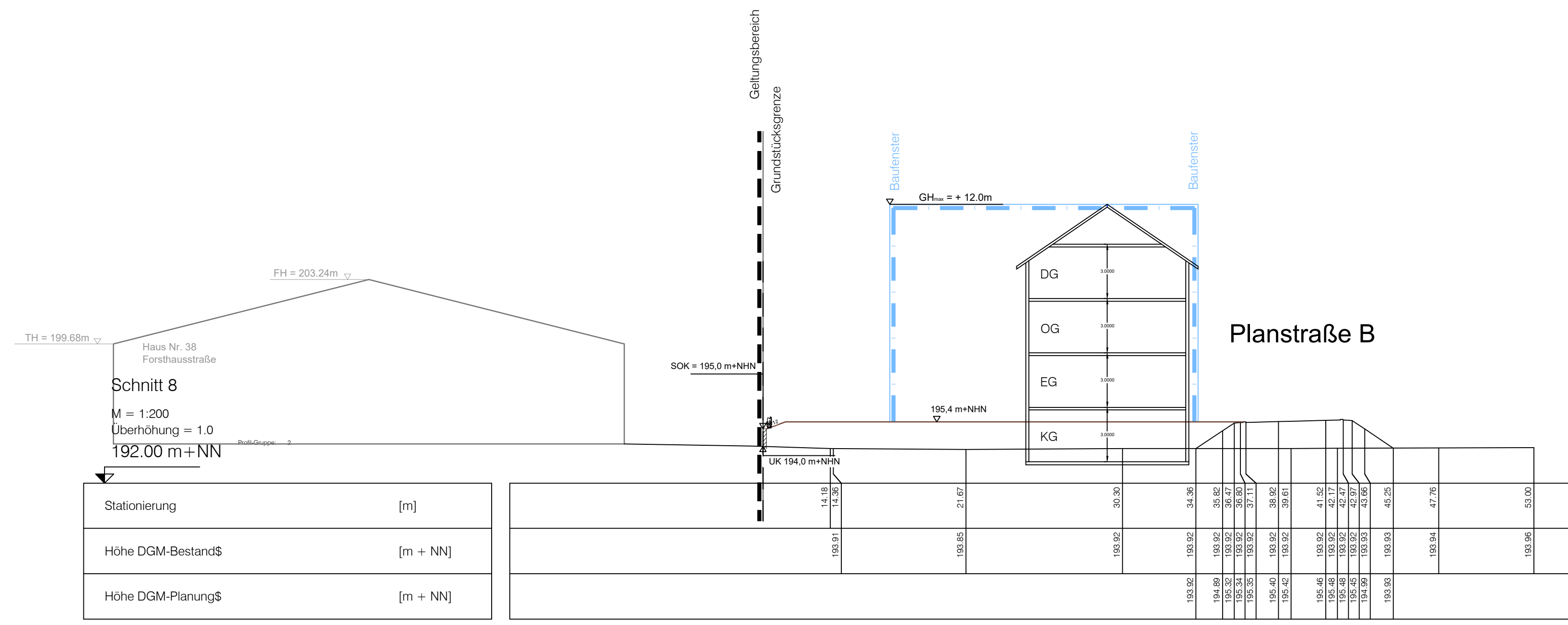
Stationierung	[m]
Höhe DGM-Bestand\$	[m + NN]
Höhe DGM-Planung\$	[m + NN]



22.51	22.51	24.29	36.04	38.85	40.84	41.18	41.49	43.29	44.09	44.90	46.72	47.01	47.34	48.79	49.44	52.25	53.00
194.00	193.98		193.86	193.90	193.91	193.91	193.92	193.93	193.93	193.94	193.94	193.95	193.95	193.96	193.96	193.98	193.98
193.90	194.31				195.23	195.25	195.26	195.30	195.32	195.34	195.42	195.38	195.36	194.39			

Schnitt 8
 M = 1:200
 Überhöhung = 1.0
 192.00 m+NN

Stationierung	[m]
Höhe DGM-Bestand\$	[m + NN]
Höhe DGM-Planung\$	[m + NN]



14.18	14.36	21.67	30.30	34.36	35.82	36.47	36.80	37.11	38.92	39.61	41.52	42.17	42.47	43.06	43.25	47.76	53.00
193.91	193.92	193.85	193.92	193.92	193.92	193.92	193.92	193.92	193.92	193.92	193.92	193.92	193.92	193.92	193.92	193.94	193.96
					194.69	194.69	194.69	194.69	194.69	194.69	194.69	194.69	194.69	194.69	194.69	193.93	

STAND: 22.04.2024

ANLAGE NR. 4.3



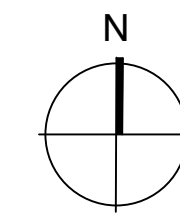
Gemeinde Teningen

Landkreis Emmendingen

Bebauungspaln und örtliche Bauvorschriften

"Gereut, 1. Änderung"

GELÄNDESCHNITTE 7+8



M 1:200



PROJEKT	2023 334
BEARB.	Kernler
GEZ.	Ludwig
DATUM	

PLANVERFASSER
 77886 Lauf ☎ 07841/703-0

